

RGS.6733.17.2020.SK

POSTANOWIENIE

Na podstawie art. 113 § 1 Kodeksu postępowania administracyjnego (Dz. U. z 2021 r., poz. 735)

postanawiam

sprostować oczywistą omyłkę w Decyzji Nr 26/2020 o ustaleniu lokalizacji inwestycji celu publicznego z dnia 03 sierpnia 2020 roku, znak: RGS.6733.17.2020.SK dotyczącej inwestycji polegającej na budowie sieci elektroenergetycznych SN – 15 kV i nN – 0,4 kV; w tym budowa linii kablowych i napowietrznych SN – 15kV, budowa linii kablowych i napowietrznych nN-0,4 KV, budowa stacji transformatorowych 15/0,4kV kontenerowych, budowa złączy kontenerowych (rozdzielni) SN – 15kV i nN-0,4kV w miejscowości Brzezinka, Janów po terenie działek jak i ich częściach (część działki – CD.):

- Nr ew. 69/1, 70/1, 71/1, obr. Janów, gm. Karczew
- Nr ew. 1CD, 2/4 CD, 2/5 CD, 2/6 CD, 2/14 CD, 4/27 CD, 4/28 CD, 5, 6/1 CD, 6/2 CD, 7/1 CD, 9/1 CD, 10/7 CD, 12/1 CD, 13/7 CD, 15/1 CD, 16/7 CD, 18/1 CD, 19.1, 21/1 CD, 21/7 CD, 22CD, 24CD, 25CD, 27/2CD, 27/3 CD, 28 CD, 31 CD, 34CD, 36CD, 37CD, 39CD, 40CD, 41, 42 CD, 44 CD, 45 CD, 47 CD, 49 CD, 50 CD, 51/1 CD, 53 CD, 54 CD, 55 CD, 58 CD, 59 CD, 61 CD, 62 CD, 64 CD, 65/1 CD, 68 CD, 69 CD, 71 CD, 72 CD, 74 CD, 75 CD, 77 CD, 78 CD, 79 CD, 80 CD, 82 CD, 83 CD, 84 CD, 86 CD, 87 CD, 89/1 CD, 89/2 CD, 89/3 CD, 90/1 CD, 90/3 CD, 90/4 CD, 90/9 CD, 93 CD, 94 CD, 97/2 CD, 98 CD, 99 CD, 100 CD, 101 CD, 103 CD, 105/1, 105/4 CD, 106/1, 106/2 CD, 109/1, 110/1, 112/1, 113/1, 114/1, 115/1, 116/1, 117/1, 124/1, 125/1, 127/1, 128/1, 129/1, 130/1, 132/1, 133/1, 135/1, 136/1, 138/1, 139/1, 141/1, 142/1, 144/1, 145/1, 147/1, 148/1, 149/1, 150/1, 157/1, 158/1 CD, 160/1, 161/1, 163/1, 164/1, 167/1, 170/1, 171/1, 174/1, 175/1, 177, 178/1, 209 CD, 210 CD, 211/1, 211/2, 212/1, 212/4, 212/5, 213/1, 213/2, 214/1, 217, 218, 219, 155/4, 179/1, 180/1, 121/1, obr. Brzezinka gm. Karczew,

w ten sposób, że:

1. na pierwszej stronie w sentencji decyzji, zapis:

" sieci elektroenergetycznych SN – 15 kV i nN – 0,4 kV; w tym budowa linii kablowych i napowietrznych SN – 15kV, budowa linii kablowych i napowietrznych nN-0,4 KV, budowa stacji transformatorowych 15/0,4kV kontenerowych, budowa złączy kontenerowych (rozdzielni) SN – 15kV i nN-0,4kV w miejscowości Brzezinka, Janów po terenie działek jak i ich częściach (część działki – CD.):

- Nr ew. 69/1, 70/1, 71/1, obr. Janów, gm. Karczew
- Nr ew. 1CD, 2/4 CD, 2/5 CD, 2/6 CD, 2/14 CD, 4/27 CD, 4/28 CD, 5, 6/1 CD, 6/2 CD, 7/1 CD, 9/1 CD, 10/7 CD, 12/1 CD, 13/7 CD, 15/1 CD, 16/7 CD, 18/1 CD, 19.1, 21/1 CD, 21/7 CD, 22CD, 24CD, 25CD, 27/2CD, 27/3 CD, 28 CD, 31 CD, 34CD, 36CD, 37CD, 39CD, 40CD, 41, 42 CD, 44 CD, 45 CD, 47 CD, 49 CD, 50 CD, 51/1 CD, 53 CD, 54 CD, 55 CD, 58 CD, 59 CD, 61 CD, 62 CD, 64 CD,

65/1 CD, 68 CD, 69 CD, 71 CD, 72 CD, 74 CD, 75 CD, 77 CD, 78 CD, 79 CD, 80 CD, 82 CD, 83 CD, 84 CD, 86 CD, 87 CD, 89/1 CD, 89/2 CD, 89/3 CD, 90/1 CD, 90/3 CD, 90/4 CD, 90/9 CD, 93 CD, 94 CD, 97/2 CD, 98 CD, 99 CD, 100 CD, 101 CD, 103 CD, 105/1, 105/4 CD, 106/1, 106/2 CD, 109/1, 110/1, 112/1, 113/1, 114/1, 115/1, 116/1, 117/1, 124/1, 125/1, 127/1, 128/1, 129/1, 130/1, 132/1, 133/1, 135/1, 136/1, 138/1, 139/1, 141/1, 142/1, 144/1, 145/1, 147/1, 148/1, 149/1, 150/1, 157/1, 158/1 CD, 160/1, 161/1, 163/1, 164/1, 167/1, 170/1, 171/1, 174/1, 175/1, 177, 178/1, 209 CD, 210 CD, 211/1, 211/2, 212/1, 212/4, 212/5, 213/1, 213/2, 214/1, 217, 218, 219, 155/4, 179/1, 180/1, 121/1, obr. Brzezinka gm. Karczew.",

zastępuję zapisem:

" sieci elektroenergetycznych SN – 15 kV i nN – 0,4 kV; w tym budowa linii kablowych i napowietrznych SN – 15kV, budowa linii kablowych i napowietrznych nN-0,4 KV, budowa stacji transformatorowych 15/0,4kV kontenerowych, budowa złączy kontenerowych (rozdzielni) SN – 15kV i nN-0,4kV w miejscowości Brzezinka, Janów po terenie działek jak i ich częściach (część działki – CD.):

- Nr ew. 69/1, 70/1, 71/1, obr. Janów, gm. Karczew
- Nr ew. 1CD, 2/4 CD, 2/5 CD, 2/6 CD, 2/14 CD, 4/27 CD, 4/28 CD, 5, 6/1 CD, 6/2 CD, 7/1 CD, 9/1 CD, 10/7 CD, 12/1 CD, 13/7 CD, 15/1 CD, 16/7 CD, 18/1 CD, 19.1, 21/1 CD, 21/7 CD, 22CD, 24CD, 25CD, 27/2CD, 27/3 CD, 28 CD, 31 CD, 34CD, 36CD, 37CD, 39CD, 40CD, 41, 42 CD, 44 CD, 45 CD, 47 CD, 49 CD, 50 CD, 51/1 CD, 53 CD, 54 CD, 55 CD, 58 CD, 59 CD, 61 CD, 62 CD, 64 CD, 65/1 CD, 68 CD, 69 CD, 71 CD, 72 CD, 74 CD, 75 CD, 77 CD, 78 CD, 79 CD, 80 CD, 82 CD, 83 CD, 84 CD, 86 CD, 87 CD, 89/1 CD, 89/2 CD, 89/3 CD, 90/1 CD, 90/3 CD, 90/4 CD, 90/9 CD, 93 CD, 94 CD, 97/2 CD, 98 CD, 99 CD, 100 CD, 101 CD, 103 CD, 105/1, 105/4 CD, 106/1, 106/2 CD, 109/1, 110/1, 112/1, 113/1, 114/1, 115/1, 116/1, 117/1, 124/1, 125/1, 127/1, 128/1, 129/1, 130/1, 132/1, 133/1, 135/1, 136/1, 137 CD, 138/1, 139/1, 141/1, 142/1, 144/1, 145/1, 146/2 CD, 147/1, 148/1, 149/1, 150/1, 157/1, 158/1 CD, 160/1, 161/1, 163/1, 164/1, 167/1, 170/1, 171/1, 174/1, 175/1, 177, 178/1, 209 CD, 210 CD, 211/1, 211/2, 212/1, 212/4, 212/5, 213/1, 213/2, 214/1, 217, 218, 219, 155/4, 179/1, 180/1, 121/1, obr. Brzezinka gm. Karczew.";

2. oraz na pierwszej stronie decyzji, zapis:

"Tereny inwestycji oznaczono literami:

ABCDEF GHIJKL MNOPRSTUVWXYZZA'B'C'D'E'F'G'H'I'J'K'L'L'M'N'O'P'R'S'T'U'V'W'X'Y'Z'Z'
Z'A''B''C''D''E''F''G''H''I''J''K''L''L''M''N''O''P''R''S''T''U''V''W''X''Y''Z''Z''A''B''C''D''
E''F''G''H''I''J''K''L''L''M''N''O'''' na załączniku graficznym Nr 1, 1A do niniejszej decyzji."

zastępuję zapisem:

"Tereny inwestycji oznaczono literami:

ABCDEF GHIJKL MNOPRSTUVWXYZZA'B'C'D'E'F'G'H'I'J'K'L'L'M'N'O'P'R'S'T'U'V'W'X'Y'Z'Z'
Z'A''B''C''D''E''F''G''H''I''J''K''L''L''M''N''O''P''R''S''T''U''V''W''X''Y''Z''Z''A''B''C''D''
E''F''G''H''I''J''K''L''L''M''N''O'''' na załączniku graficznym Nr 1, 1A, 2, 3 i 4 do niniejszej
decyzji."

Uzasadnienie

Przy opracowywaniu Decyzji Nr 26/2020 z dnia 03 sierpnia 2020 roku, znak: RGS.6733.17.2020.SK o ustaleniu lokalizacji inwestycji celu publicznego dla inwestycji polegającej na budowie sieci elektroenergetycznych SN – 15 kV i nN – 0,4 kV; w tym budowa linii kablowych i napowietrznych SN – 15kV, budowa linii kablowych i napowietrznych nN-0,4 KV, budowa stacji transformatorowych 15/0,4kV kontenerowych, budowa złączy kontenerowych (rozdzielni) SN – 15kV i nN-0,4kV w miejscowości Brzezinka, Janów po terenie działek jak i ich częściach (część działki – CD.): Nr ew. 69/1, 70/1, 71/1, obr. Janów, gm. Karczew, Nr ew. 1CD, 2/4 CD, 2/5 CD, 2/6 CD, 2/14 CD, 4/27 CD, 4/28 CD, 5, 6/1 CD, 6/2 CD, 7/1 CD, 9/1 CD, 10/7 CD, 12/1 CD, 13/7 CD, 15/1 CD, 16/7 CD, 18/1 CD, 19.1, 21/1 CD, 21/7 CD, 22CD, 24CD, 25CD, 27/2CD, 27/3 CD, 28 CD, 31 CD, 34CD, 36CD, 37CD, 39CD, 40CD, 41, 42 CD, 44 CD, 45 CD, 47 CD, 49

CD, 50 CD, 51/1 CD, 53 CD, 54 CD, 55 CD, 58 CD, 59 CD, 61 CD, 62 CD, 64 CD, 65/1 CD, 68 CD, 69 CD, 71 CD, 72 CD, 74 CD, 75 CD, 77 CD, 78 CD, 79 CD, 80 CD, 82 CD, 83 CD, 84 CD, 86 CD, 87 CD, 89/1 CD, 89/2 CD, 89/3 CD, 90/1 CD, 90/3 CD, 90/4 CD, 90/9 CD, 93 CD, 94 CD, 97/2 CD, 98 CD, 99 CD, 100 CD, 101 CD, 103 CD, 105/1, 105/4 CD, 106/1, 106/2 CD, 109/1, 110/1, 112/1, 113/1, 114/1, 115/1, 116/1, 117/1, 124/1, 125/1, 127/1, 128/1, 129/1, 130/1, 132/1, 133/1, 135/1, 136/1, 137 CD, 138/1, 139/1, 141/1, 142/1, 144/1, 145/1, 146/2 CD, 147/1, 148/1, 149/1, 150/1, 157/1, 158/1 CD, 160/1, 161/1, 163/1, 164/1, 167/1, 170/1, 171/1, 174/1, 175/1, 177, 178/1, 209 CD, 210 CD, 211/1, 211/2, 212/1, 212/4, 212/5, 213/1, 213/2, 214/1, 217, 218, 219, 155/4, 179/1, 180/1, 121/1, obr. Brzezinka gm. Karczew, nastąpił ewidentny błąd pisarski, polegający na pominięciu kilku numerów działek, które były wyszczególnione na załączniku do decyzji.

Ponadto, załączniki graficzne do decyzji Nr 26/2020 z dnia 03 sierpnia 2020 roku nie obejmowały całego terenu inwestycji, co nastąpiło z przyczyn technicznych podczas wydruku załączników.

W związku z powyższym należało postanowić jak na wstępie.


Pouczenie

Na niniejsze postanowienie służy stronom zażalenie do Samorządowego Kolegium Odwoławczego za pośrednictwem Burmistrza Karczewa, w ciągu 7 dni od jego otrzymania.

Załączniki:

Załącznik Nr 2, Nr 3 i Nr 4

uzupełniające fragmenty terenu inwestycji

2 up. BURMISTRZA
NACZELNIK WYDZIAŁU
Rozwój Gospodarki i Strategii

Michał Czerwinski

Otrzymuje:

1. Pan Zbigniew Kwiatosz Pełnomocnik PGE Dystrybucja S.A.
2. Pozostałe strony postępowania zgodnie z art. 53 ust. 1 ustawy o planowaniu i zagospodarowaniu przestrzennym oraz art. 49 Kodeksu postępowania administracyjnego (tablica ogłoszeń w tut. Urzędzie i Biuletyn Informacji Publicznej Urzędu Miejskiego w Karczewie)
3. a/a

Do wiadomości:

Marszałek Województwa Mazowieckiego
ul. Jagiellońska 26, 03-719 Warszawa

Sprawę prowadzi: Sylwia Korzybska
pok. 42, tel. (22) 780 65 16 wew. 106.

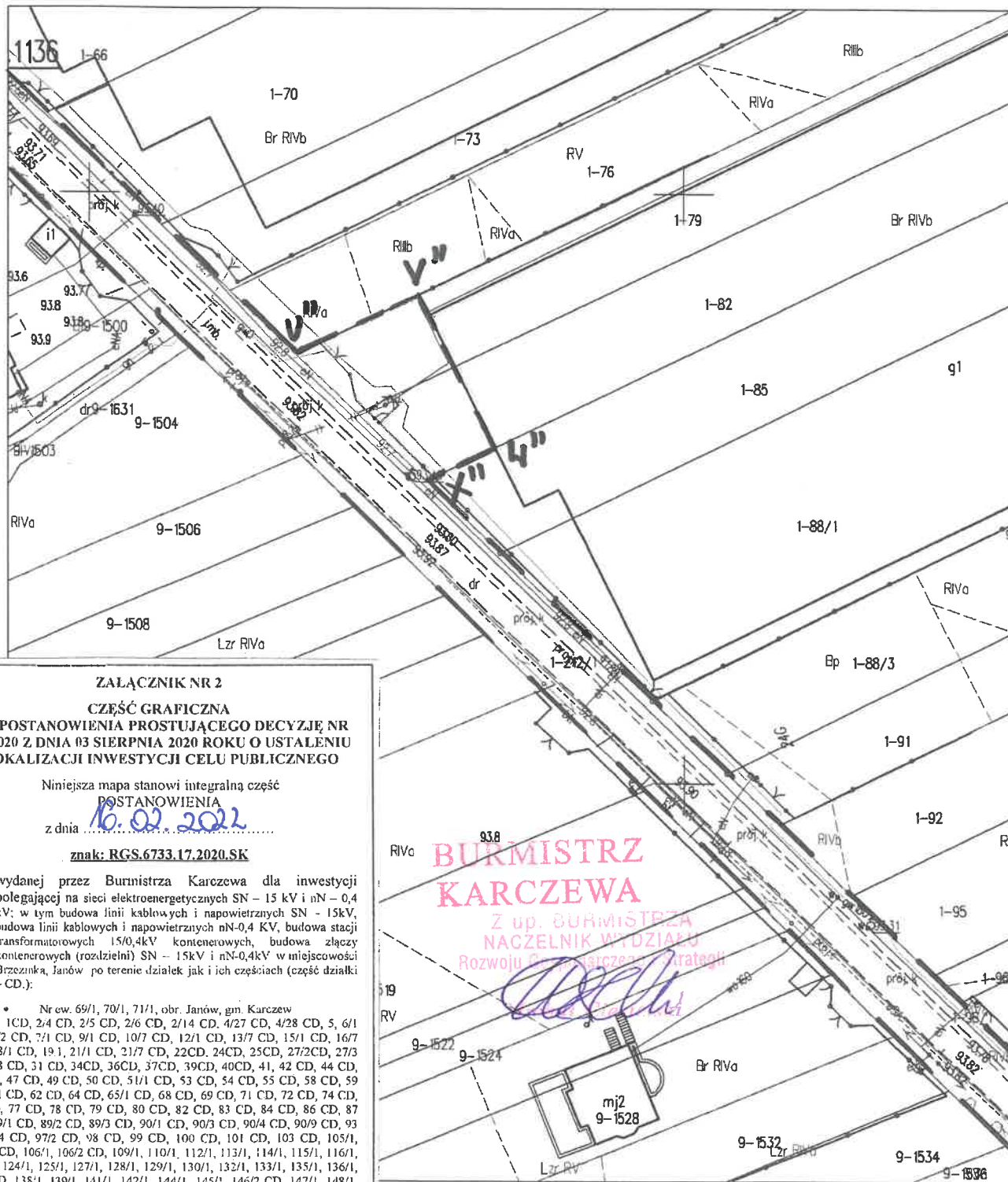
Mapa zasadnicza
Skala 1:1000

Województwo: mazowieckie

Powiat: otwocki

Jednostka ewidencyjna: KARCZEW-GM

Obręb: BRZEZINKA



ZALĄCZNIK NR 2
CZEŚĆ GRAFICZNA
DO POSTANOWIENIA PROSTUJĄCEGO DECYZJĘ NR
26/2020 Z DNIA 03 SIERPNIA 2020 ROKU O USTALENIU
LOKALIZACJI INWESTYCJI CELU PUBLICZNEGO


Niniejsza mapa stanowi integralną część
POSTANOWIENIA
z dnia 16.02.2022
znak: RGS.6733.17.2020.SK

wydanej przez Burmistrza Karczewa dla inwestycji polegającej na sieci elektroenergetycznych SN – 15 kV i nN – 0,4 kV; w tym budowa linii kablowych i napowietrznych SN – 15kV, budowa linii kablowych i napowietrznych nN-0,4 kV, budowa stacji transformatorowych 15/0,4kV kontenerowych, budowa złączy kontenerowych (rozdzielnia) SN – 15kV i nN-0,4kV w miejscowości Brzezinka, Janów po terenie działek jak i ich częściach (część działki – CD).

Nr ew. 69/1, 70/1, 71/1, obr. Janów, gm. Karczew
Nr ew. 1CD, 2/4 CD, 2/5 CD, 2/6 CD, 2/14 CD, 4/27 CD, 4/28 CD, 5, 6/1 CD, 6/2 CD, 7/1 CD, 9/1 CD, 10/7 CD, 12/1 CD, 13/7 CD, 15/1 CD, 16/7 CD, 18/1 CD, 19, 1, 21/1 CD, 21/7 CD, 22CD, 24CD, 25CD, 27/2CD, 27/3 CD, 28 CD, 31 CD, 34CD, 36CD, 37CD, 39CD, 40CD, 41, 42 CD, 44 CD, 45 CD, 47 CD, 49 CD, 50 CD, 51/1 CD, 53 CD, 54 CD, 55 CD, 58 CD, 59 CD, 61 CD, 62 CD, 64 CD, 65/1 CD, 68 CD, 69 CD, 71 CD, 72 CD, 74 CD, 75 CD, 77 CD, 78 CD, 79 CD, 80 CD, 82 CD, 83 CD, 84 CD, 86 CD, 87 CD, 89/1 CD, 89/2 CD, 89/3 CD, 90/1 CD, 90/3 CD, 90/4 CD, 90/9 CD, 93 CD, 94 CD, 97/2 CD, 98 CD, 99 CD, 100 CD, 101 CD, 103 CD, 105/1, 105/4 CD, 106/1, 106/2 CD, 109/1, 110/1, 112/1, 113/1, 114/1, 115/1, 116/1, 117/1, 124/1, 125/1, 127/1, 128/1, 129/1, 130/1, 132/1, 133/1, 135/1, 136/1, 137 CD, 138/1, 139/1, 141/1, 142/1, 144/1, 145/1, 146/2 CD, 147/1, 148/1, 149/1, 150/1, 157/1, 158/1 CD, 160/1, 161/1, 163/1, 164/1, 167/1, 170/1, 171/1, 174/1, 175/1, 177, 178/1, 209 CD, 210 CD, 211/1, 211/2, 212/1, 212/4, 212/5, 213/1, 213/2, 214/1, 217, 218, 219, 155/4, 179/1, 180/1, 121/1, obr. Brzezinka gm. Karczew

Inwestor:
PGE Dystrybucja S.A.

LEGENDA

 GRANICA TERENU OBJĘTEGO
DECYZJĄ O USTALENIU LOKALIZACJI
INWESTYCJI CELU PUBLICZNEGO

powiat-otwocki.geoportal2.pl/map/osrodek/weryfikacja.php
01.2022 r. Wniosek: GK.III.6640.3.254.2022
z bazami danych Powiatowego Zasobu Geodezyjnego i Kartograficznego w Otwocku.
wych.

ZALĄCZNIK NR 4

**CZEŚĆ GRAFICZNA
DO POSTANOWIENIA PROSTUJĄCEGO DECYZJĘ NR
26/2020 Z DNIA 03 SIERPNI 2020 ROKU O USTALENIU
LOKALIZACJI INWESTYCJI CELU PUBLICZNEGO**

Niniejsza mapa stanowi integralną część
POSTANOWIENIA
z dnia 16.02.2022

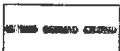
znak: RGS.6733.17.2020.SK

wydanej przez Burmistrza Karczewa dla inwestycji polegającej na sieci elektroenergetycznych SN – 15 kV i nN – 0,4 kV; w tym budowa linii kablowych i napowietrznych SN – 15kV, budowa linii kablowych i napowietrznych nN-0,4 kV, budowa stacji transformatorowych 15/0,4kV kontenerowych, budowa złączy kontenerowych (rozdzielni) SN – 15kV i nN-0,4kV w miejscowości Brzezinka, Janów po terenie działek jak i ich częściach (część działki – CD):

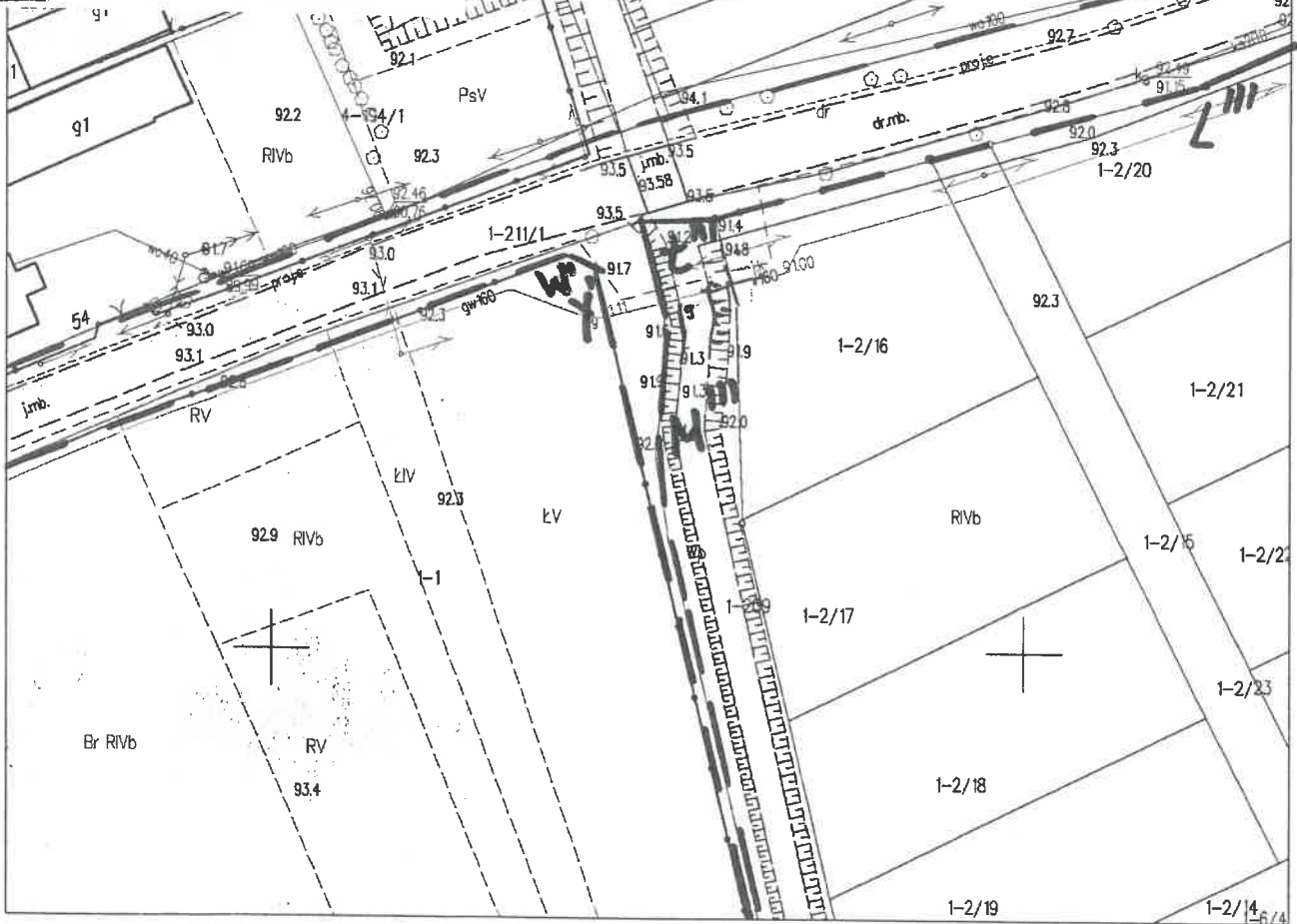
Nr ew. 69/1, 70/1, 71/1, obr. Janów, gm. Karczew
Nr ew. 1CD, 2/4 CD, 2/5 CD, 2/6 CD, 2/14 CD, 4/27 CD, 4/28 CD, 5, 6/1 CD, 6/2 CD, 7/1 CD, 9/1 CD, 10/7 CD, 12/1 CD, 13/7 CD, 15/1 CD, 16/7 CD, 18/1 CD, 19/1, 21/1 CD, 21/7 CD, 22CD, 24CD, 25CD, 27/2CD, 27/3 CD, 28 CD, 31 CD, 34CD, 36CD, 37CD, 39CD, 40CD, 41, 42 CD, 44 CD, 45 CD, 47 CD, 49 CD, 50 CD, 51/1 CD, 53 CD, 54 CD, 55 CD, 58 CD, 59 CD, 61 CD, 62 CD, 64 CD, 65/1 CD, 68 CD, 69 CD, 71 CD, 72 CD, 74 CD, 75 CD, 77 CD, 78 CD, 79 CD, 80 CD, 82 CD, 83 CD, 84 CD, 85 CD, 87 CD, 89/1 CD, 89/2 CD, 89/3 CD, 90/1 CD, 93/3 CD, 90/4 CD, 90/9 CD, 93 CD, 94 CD, 97/2 CD, 98 CD, 99 CD, 100 CD, 101 CD, 103 CD, 105/1, 105/4 CD, 106/1, 106/2 CD, 109/1, 110/1, 112/1, 113/1, 114/1, 115/1, 116/1, 117/1, 124/1, 125/1, 127/1, 128/1, 129/1, 130/1, 132/1, 133/1, 135/1, 136/1, 137 CD, 138/1, 139/1, 141/1, 142/1, 144/1, 145/1, 146/2 CD, 147/1, 148/1, 149/1, 150/1, 157/1, 158/1 CD, 160/1, 161/1, 163/1, 164/1, 167/1, 170/1, 171/1, 174/1, 175/1, 177, 178/1, 209 CD, 210 CD, 211/1, 211/2, 212/1, 212/4, 212/5, 213/1, 213/2, 214/1, 217, 218, 219, 155/4, 179/1, 180/1, 121/1, obs: Brzezinka gm. Karczew

Inwestor:
PGE Dystrybucja S.A.

LEGENDA



GRANICA TERENU OBJĘTEGO
DECYZJĄ O USTALENIU LOKALIZACJI
INWESTYCIJ CELU PUBLICZNEGO



Województwo: mazowieckie

Powiat: otwocki

Jednostka ewidencyjna: KARCZEW-GM

Obręb: BRZEZINKA

**BURMISTRZ
KARCZEWA**

**NACZELNIK
URZĘDU GMINY
KARCZEWA**