

Skrzyżowanie DW 801 i ul. Wislanej

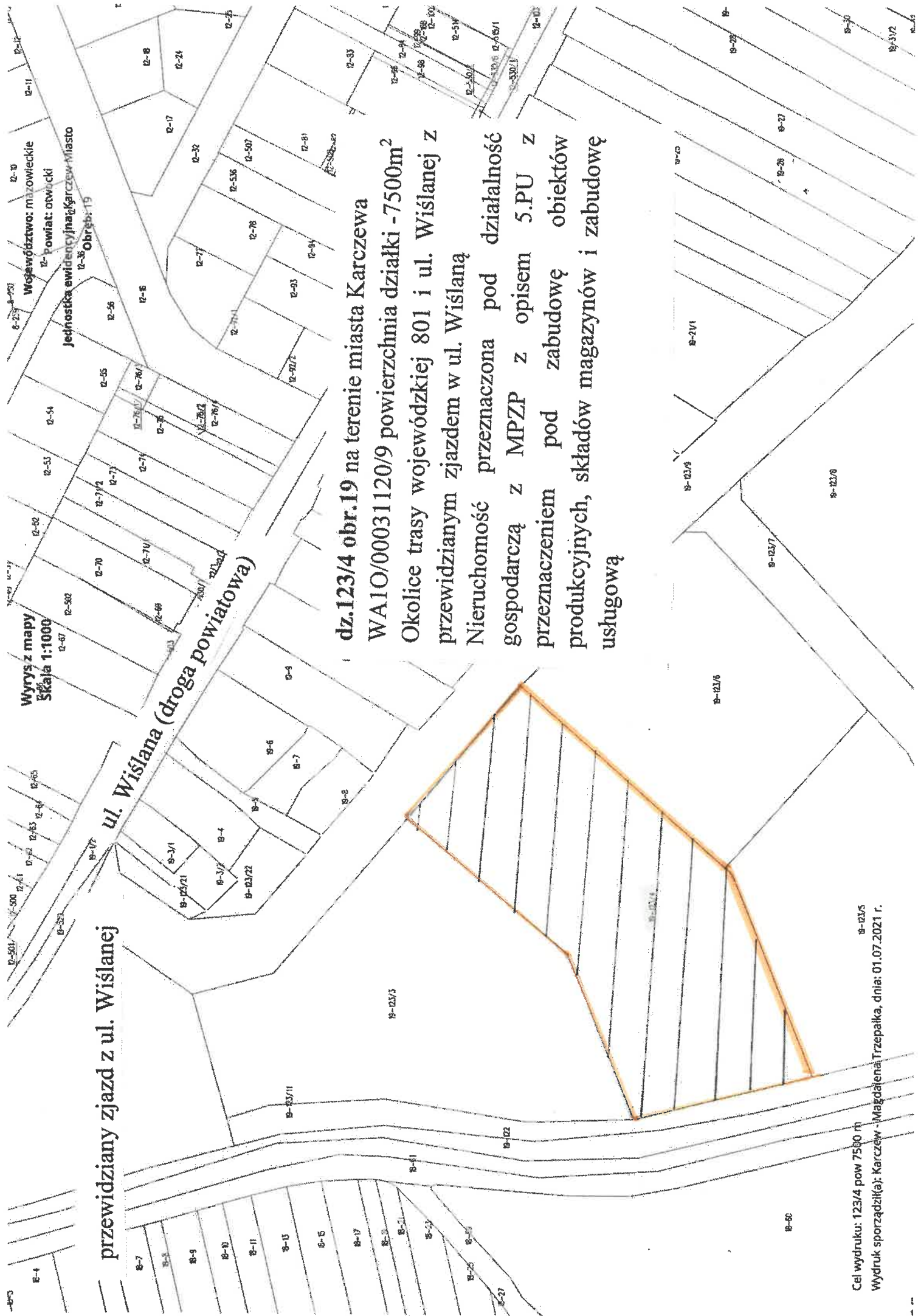
Wyciąg z mapy
Skala 1:1000

dz.123/3 obr.19 na terenie miasta Karczewa
WA10/00031120/9 powierzchnia działki - **7500m²**
Okolice trasy wojewódzkiej 801 i ul. Wislanej z
przewidzianym zjazdem w ul. Wislaną
Nieruchomość przeznaczona pod działalność
gospodarczą z MPZP z opisem 5.PU z
przeznaczeniem pod zabudowę obiektów
produkcyjnych, składów magazynów i zabudowę
usługową

przewidziany zjazd z ul. Wislanej



Cel wydruku 123/3 pow 7500 m
Wydruk sporządził(a): Karczew - Magda Jrzebelka, dnia: 01.07.2021 r.

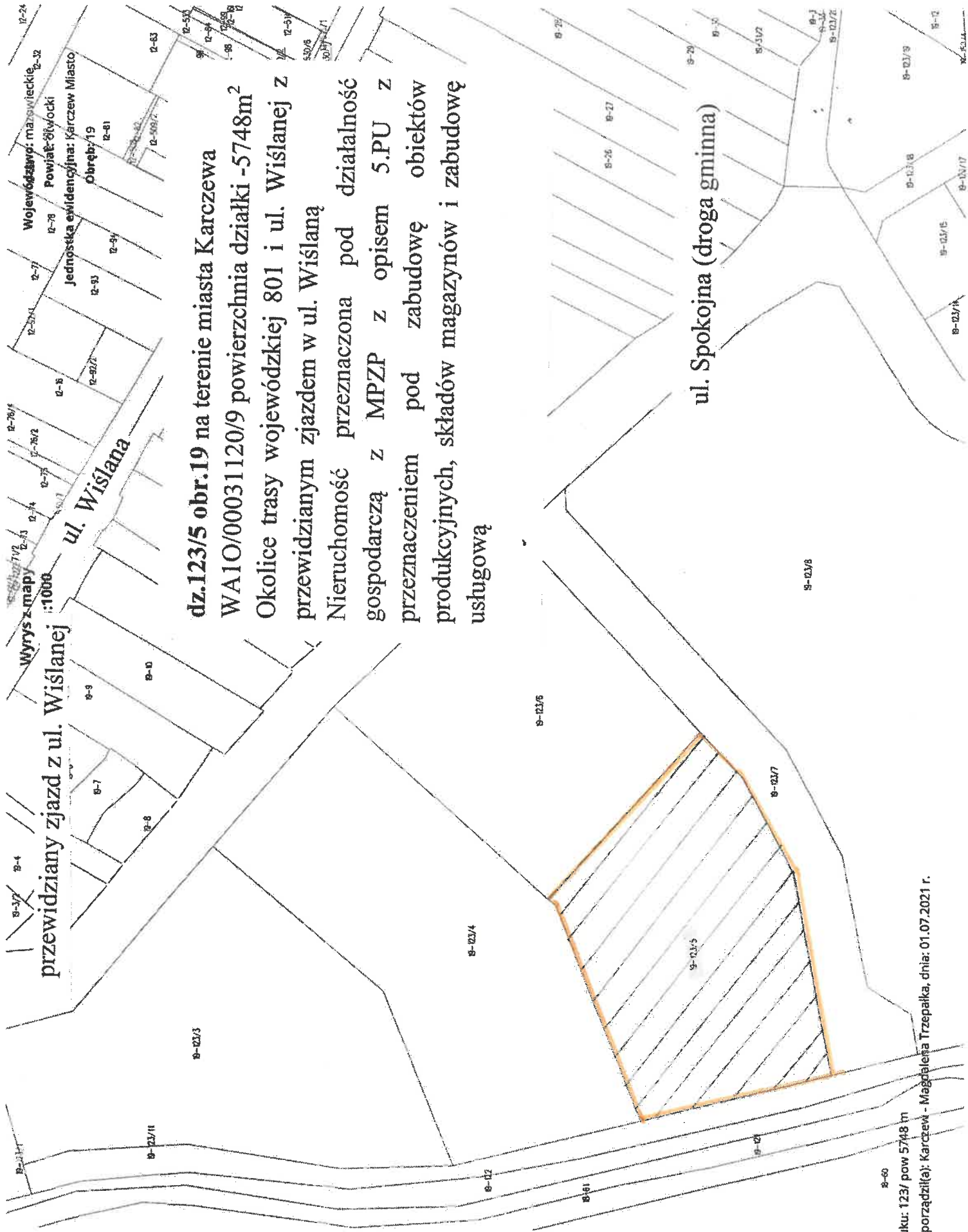


Wzrys z mapy
Skala 1:1000

przewidziany zjazd z ul. Wiślanej

ul. Wisłana (droga powiatowa)

dz.123/4 obr.19 na terenie miasta Karczewa
WA10/00031120/9 powierzchnia działki -7500m²
Okolice trasy wojewódzkiej 801 i ul. Wiślanej z
przewidzianym zjazdem w ul. Wiślaną
Nieruchomość przeznaczona pod działalność
gospodarczą z MPZP z opisem 5.PU z
przeznaczeniem pod zabudowę obiektów
produkcyjnych, składów magazynów i zabudowę
usługową



Wzrost z mapy 1:1000
przewidziany zjazd z ul. Wisłanej

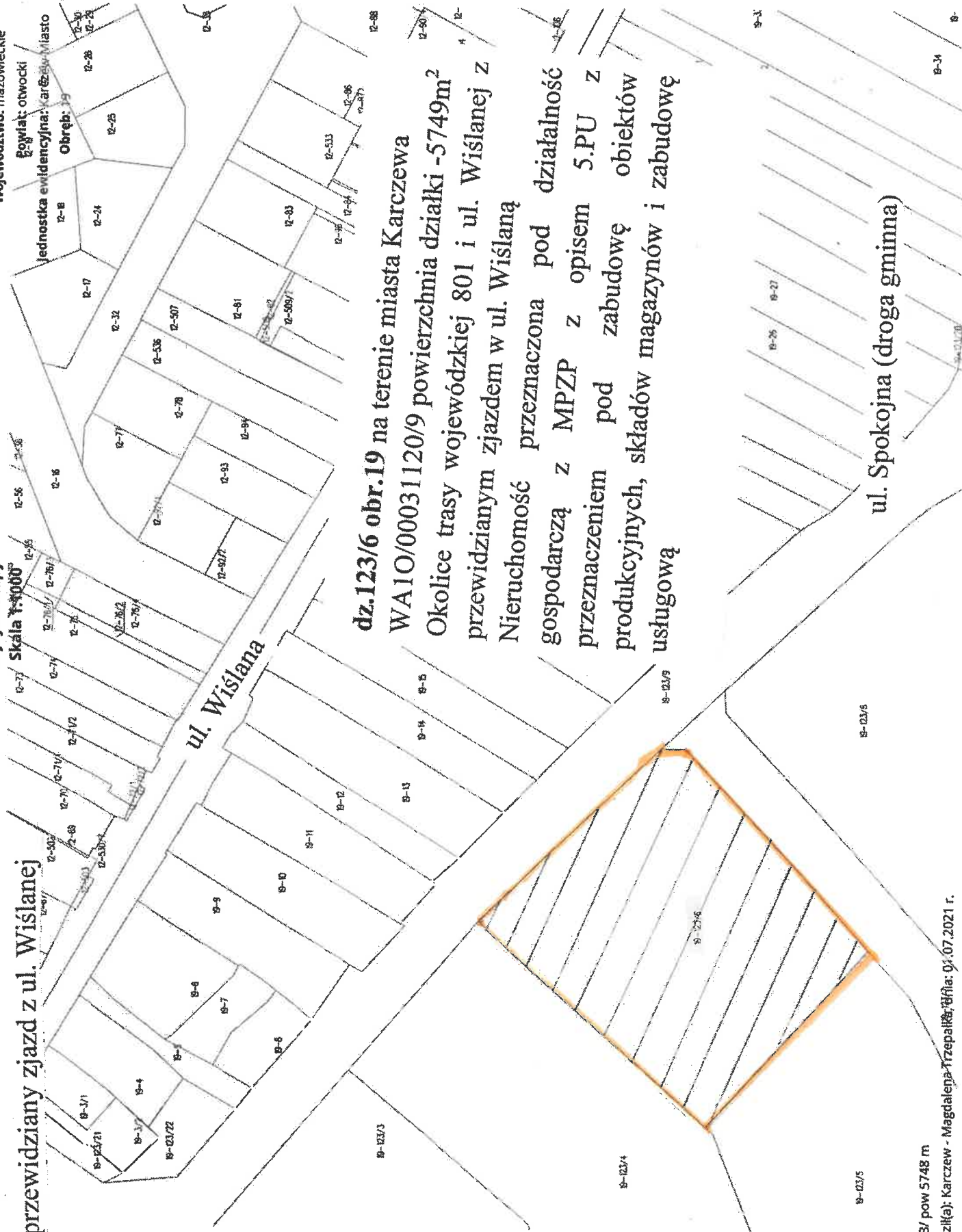
dz.123/5 obr.19 na terenie miasta Karczewa
WA10/00031120/9 powierzchnia działki -5748m²
Okolice trasy wojewódzkiej 801 i ul. Wisłanej z
przewidzianym zjazdem w ul. Wisłaną
Nieruchomość przeznaczona pod działalność
gospodarczą z MPZP z opisem 5.PU z
przeznaczeniem pod zabudowę obiektów
produkcyjnych, składów magazynów i zabudowę
usługową

ul. Spokojna (droga gminna)

Wzrost z mapy
Skala 1:1000

przewidziany zjazd z ul. Wiślanej

Województwo: mazowieckie
Powiat: otwocki
Jednostka ewidencyjna: Varzędów Miasto
Obręb: 19



dz.123/6 obr.19 na terenie miasta Karczewa
WAIO/00031120/9 powierzchnia działki -5749m²
Okolice trasy wojewódzkiej 801 i ul. Wiślanej z
przewidzianym zjazdem w ul. Wiślaną
Nieruchomość przeznaczona pod działalność
gospodarczą z MPZP z opisem 5.PU z
przeznaczeniem pod zabudowę obiektów
produkcyjnych, składów magazynów i zabudowę
usługową

ul. Spokojna (droga gminna)