

**Uchwała Nr XXXVI/332/2013
Rady Miejskiej w Karczewie
z dnia 26 lutego 2013 roku**

**w sprawie zaopiniowania projektu uchwały Sejmiku Województwa
Mazowieckiego w sprawie zmiany aglomeracji Otwock**

Na podstawie art. 7 ust. 1 i art. 18 ust. 1 ustawy z dnia 08 marca 1990 r. o samorządzie gminnym (Dz. U. z 2001 r., Nr 142 poz. 1591 ze zmianami), w związku z art. 43 ust. 2a ustawy z dnia 18 lipca 2001 roku Prawo wodne (tj. Dz. U. z 2012 r. poz. 145 ze zmianami) uchwała się, co następuje:

§ 1. Opiniuje się pozytywnie projekt uchwały Sejmiku Województwa Mazowieckiego o zmianie uchwały Nr 127/12 Sejmiku Województwa Mazowieckiego z dnia 21 maja 2012r. w sprawie likwidacji dotychczasowej aglomeracji Otwock oraz wyznaczenia nowej aglomeracji Otwock, stanowiącej załącznik do niniejszej uchwały.

§ 2. Wykonanie uchwały powierza się Burmistrzowi Karczewa.

§ 3. Uchwała wchodzi w życie z dniem podjęcia.

Przewodniczący Rady
Tadeusz Marton

UZASADNIENIE

W związku z wystąpieniem Burmistrza Miasta Józefowa do Zarządu Województwa Mazowieckiego w sprawie zmiany Uchwały Nr 127/12 Sejmiku Województwa Mazowieckiego z dnia 21 maja 2012 w sprawie likwidacji dotychczasowej aglomeracji Otwock oraz wyznaczenia nowej aglomeracji, Urząd Marszałkowski Województwa Mazowieckiego w Warszawie w dniu 5 lutego 2013 r. przedłożył do zaakceptowania przez tut. Radę Miejską projekt uchwały Sejmiku Województwa Mazowieckiego w sprawie zmiany aglomeracji Otwock z prośbą o zaakceptowanie.

Stosownie do art. 18 ust. 1 ustawy z dnia 08 marca 1990 r. o samorządzie gminnym (Dz. U. z 2001 r., Nr 142 poz. 1591 ze zmianami), w związku z art. 43 ust. 2a ustawy z dnia 18 lipca 2001 roku Prawo wodne (tj. Dz. U. z 2012 r. poz. 145 ze zmianami), Rada Miejska w Karczewie jest organem właściwym do zaopiniowania projektu uchwały w sprawie zamiany aglomeracji Otwock.

Zmiana Uchwały Nr 127/12 polega na wprowadzeniu do aglomeracji Otwock drugiego obiektu (poza OŚ w Otwocku) służącego oczyszczaniu ścieków zlokalizowanego na terenie Józefowa.

Po zapoznaniu się z przedłożonymi materiałami stwierdzono niedociągnięcia w zakresie przestrzegania Rozporządzenia Ministra Środowiska z dnia 1 lipca 2010 r. w sprawie sposobu wyznaczania obszaru i granic aglomeracji (Dz. U. nr 137 poz. 922 z dnia 29 lipca 2010 r.) zarówno w części graficznej (główne: niewłaściwa skala mapy i brak wyznaczenia granic po zewnętrznych granicach działek budowlanych) jak i w części opisowej. Autorzy tekstu pod koniec 2012 roku posługują się danymi zawitymi dla roku 2010. Nie ma przy tym dochowania wielu dokumentów merytorycznych związanych z KPOŚ. Nie ma rzeczywistych wyliczeń wskaźników koncentracji. Spisy podmiotów prawnych nie są tożsame ze stanem rzeczywistym.

Pomimo oczywistych uchybień w przedłożonym załącznikach do projektu uchwały Rada Miejska w Karczewie pozytywnie opiniuje zamiar wyodrębnienia zlewni Józefów w ramach aglomeracji Otwock, a co za tym idzie pozytywnie opiniuje przedłożony projekt uchwały w sprawie zmiany aglomeracji Otwock.

**Załącznik do uchwały Nr XXXVI/332/2013
Rady Miejskiej w Karczewie
z dnia 26.02.2013 r.**

Załącznik do uchwały Nr
Zarządu Województwa Mazowieckiego
z dnia 2013 r.

**Uchwała Nr
Sejmiku Województwa Mazowieckiego
z dnia 2013 r.**

**zmieniająca uchwałę w sprawie likwidacji dotychczasowej aglomeracji Otwock oraz
wyznaczenia nowej aglomeracji Otwock**

Na podstawie art. 18 pkt 1 ustawy z dnia 5 czerwca 1998 r. o samorządzie województwa (Dz. U. z 2001 r. Nr 142, poz. 1590, z późn. zm.¹⁾), art. 43 ust. 2a ustawy z dnia 18 lipca 2001 r. Prawo wodne (Dz. U. z 2012 r. poz. 145 i poz. 951) – uchwała się, co następuje:

§ 1.

W uchwale Nr 127/12 Sejmiku Województwa Mazowieckiego z dnia 21 maja 2012 r. w sprawie likwidacji dotychczasowej aglomeracji Otwock oraz wyznaczenia nowej aglomeracji Otwock (Dz. Urz. Woj. Maz. poz. 4531), wprowadza się następujące zmiany:

1) w § 2 ust. 1 otrzymuje brzmienie:

„1. Wyznacza się aglomerację Otwock o równoważnej liczbie mieszkańców 95691, położoną na terenie gminy Otwock, gminy Józefów, gminy Karczew i gminy Celestynów z oczyszczalniami ścieków komunalnych zlokalizowanymi w Otwocku i Józefowie.”;

2) załącznik do uchwały otrzymuje brzmienie określone w załączniku do niniejszej uchwały.

§ 2.

Wykonanie uchwały powierza się Zarządowi Województwa Mazowieckiego.

§ 3.

Uchwała wchodzi w życie po upływie 14 dni od dnia jej ogłoszenia w Dzienniku Urzędowym Województwa Mazowieckiego.

¹⁾ Zmiany tekstu jednolitego wymienionej ustawy zostały ogłoszone w: Dz. U. z 2002 r. Nr 23, poz. 220, Nr 62, poz. 558, Nr 153, poz. 1271 i Nr 214, poz. 1806, z 2003 r. Nr 162, poz. 1568, z 2004 r. Nr 102, poz. 1055, Nr 116, poz. 1206 i Nr 167, poz. 1759, z 2006 r. Nr 126, poz. 875 i Nr 227, poz. 1658, z 2007 r. Nr 173, poz. 1218 z 2008 r. Nr 180, poz. 1111, Nr 216, poz. 1370 i Nr 223, poz. 1458, z 2009 r. Nr 157, poz. 1241, z 2010 r. Nr 28, poz. 142 i 146, Nr 40, poz. 230 i Nr 106, poz. 675 oraz z 2011 r. Nr 21, poz. 113, Nr 149, poz. 887 i Nr 217, poz. 1281.

UZASADNIENIE

Sejmik Województwa Mazowieckiego uchwałą Nr 127/12 z dnia 21 maja 2012 r. w sprawie likwidacji dotychczasowej aglomeracji Otwock oraz wyznaczenia nowej aglomeracji Otwock (Dz. Urz. Woj. Maz. poz. 4531), wyznaczył aglomerację Otwock o równoważnej liczbie mieszkańców 95691, położoną na terenie gminy Otwock, gminy Józefów, gminy Karczew i gminy Celestynów z oczyszczalnią ścieków komunalnych zlokalizowaną w Otwocku.

Burmistrz Miasta Józefowa pismem z dnia 19 października 2012 r., znak: JRP.042.6.4.2012, wniósł o zmianę ww. uchwały w zakresie dodania oczyszczalni ścieków w Józefowie. Powyższa zmiana istotna jest w celu uzyskania dofinansowania na realizację przedmiotowej inwestycji. Gmina rozpoczęła niezbędne procedury przygotowania tego przedsięwzięcia do realizacji, tj. m.in. zostało opracowane studium wykonalności i koncepcja oczyszczalni ścieków, uzyskano zezwolenia na odstępstwa od zakazów wynikających z ustawy o ochronie przyrody, złożono wnioski o wydanie decyzji o środowiskowych uwarunkowaniach. Budowa przedmiotowego obiektu rozwiąże kompleksowo gospodarkę ściekową na terenie gminy, a wszystkie elementy zbiorczego systemu kanalizacyjnego będą miały właściciela, którego interes ekonomiczny jest zbieżny z interesem mieszkańców.

W trakcie weryfikacji ww. wniosku ustalono między innymi, że nie ulegnie zmianie m.in. wartość równoważnej liczby mieszkańców, długość sieci wybudowanej i planowanej do wykonania, ilość ścieków powstających na terenie aglomeracji Otwock. Zmieni się natomiast załącznik graficzny do uchwały Nr 127/12 Sejmiku Województwa Mazowieckiego, ze względu na oznaczenie nowej Oczyszczalni Ścieków w Józefowie. Przedmiotowa oczyszczalnia zostanie wybudowana w miejscu gdzie wszystkie ścieki z terenu gminy Józefów są obecnie odprowadzane kolektorem do Oczyszczalni Ścieków w Otwocku. Ponadto pismem z dnia 13 listopada 2012 r. Burmistrz Miasta Józefowa zapewnił, że planowany do realizacji obiekt zostanie wykonany do 30 czerwca 2015 r. Tym samym zostanie spełniony warunek wykonania wszystkich inwestycji zgłoszonych do Krajowego Programu Oczyszczania Ścieków Komunalnych do końca 2015 r.

W myśl § 3 ust. 1 rozporządzenia Ministra Środowiska z dnia 1 lipca 2010 r. w sprawie sposobu wyznaczania obszaru i granic aglomeracji (Dz. U. Nr 137, poz. 922) podstawę wyznaczenia obszaru i granic aglomeracji stanowią takie dokumenty jak: studium uwarunkowań i kierunków zagospodarowania gminy, miejscowe plany zagospodarowania przestrzennego, decyzje o lokalizacji celu publicznego lub wieloletnie plany rozwoju i modernizacji urządzeń wodociągowych i kanalizacyjnych. Realizacja przedmiotowej inwestycji jest zgodna z zapisami studium uwarunkowań i kierunków zagospodarowania przestrzennego gminy, a lokalizacja ww. obiektu zostanie wpisana do miejscowego planu zagospodarowania przestrzennego na najbliższym posiedzeniu Rady Miejskiej w Józefowie, tj. w dniu 8 lutego 2013 r.

Zweryfikowany projekt planu aglomeracji - część graficzną przedłożono do uzgodnienia Dyrektorowi Regionalnego Zarządu Gospodarki Wodnej w Warszawie i Regionalnemu Dyrektorowi Ochrony Środowiska w Warszawie oraz do zaopiniowania Radzie Miejskiej w Otwocku, Radzie Miejskiej w Józefowie, Radzie Miejskiej w Karczewie i Radzie Gminy Celestynów.

W związku z powyższym zmiana uchwały jest zasadna.

Konieczność wyznaczenia aglomeracji wynika z wywiązania się Rządu Rzeczypospolitej Polskiej ze zobowiązań zawartych w Traktacie Akcesyjnym, w części dotyczącej spełnienia dyrektywy 91/271/EWG w sprawie oczyszczania ścieków komunalnych, w zakresie wyposażania aglomeracji w systemy kanalizacji zbiorczej i oczyszczalnie ścieków komunalnych.

Wyznaczenie obszaru i granicy aglomeracji umożliwi inwestorowi pozyskanie środków finansowych między innymi z Narodowego Funduszu Ochrony Środowiska i Gospodarki Wodnej w Warszawie, Wojewódzkiego Funduszu Ochrony Środowiska

OBSZAR I GRANICE AGLOMERACJI OTWOCK

Mapa w skali 1 : 25 000

OBJAŚNIENIA ZNAKÓW



Oczyszczalnie ścieków komunalnych w Otwocku i Józefowie




Granica aglomeracji Otweek przebiegająca wzdłuż zewnętrznych granic skanalizowanych bądź przewidzianych do skanalizowania działek budowlanych



Granice administracyjne gmin

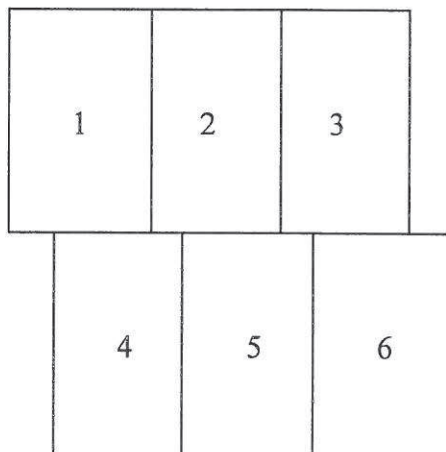


Zewnętrzna granica wszystkich form ochrony przyrody znajdujących się w aglomeracji Otweek, tj. Warszawskiego Obszaru Chronionego Krajobrazu, Mazowieckiego Parku Krajobrazowego i obszaru Natura 2000



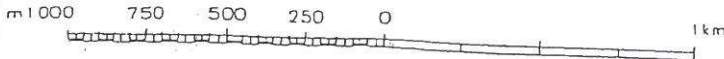
Ujęcia wody głębinowej

Szkic położenia arkuszy:



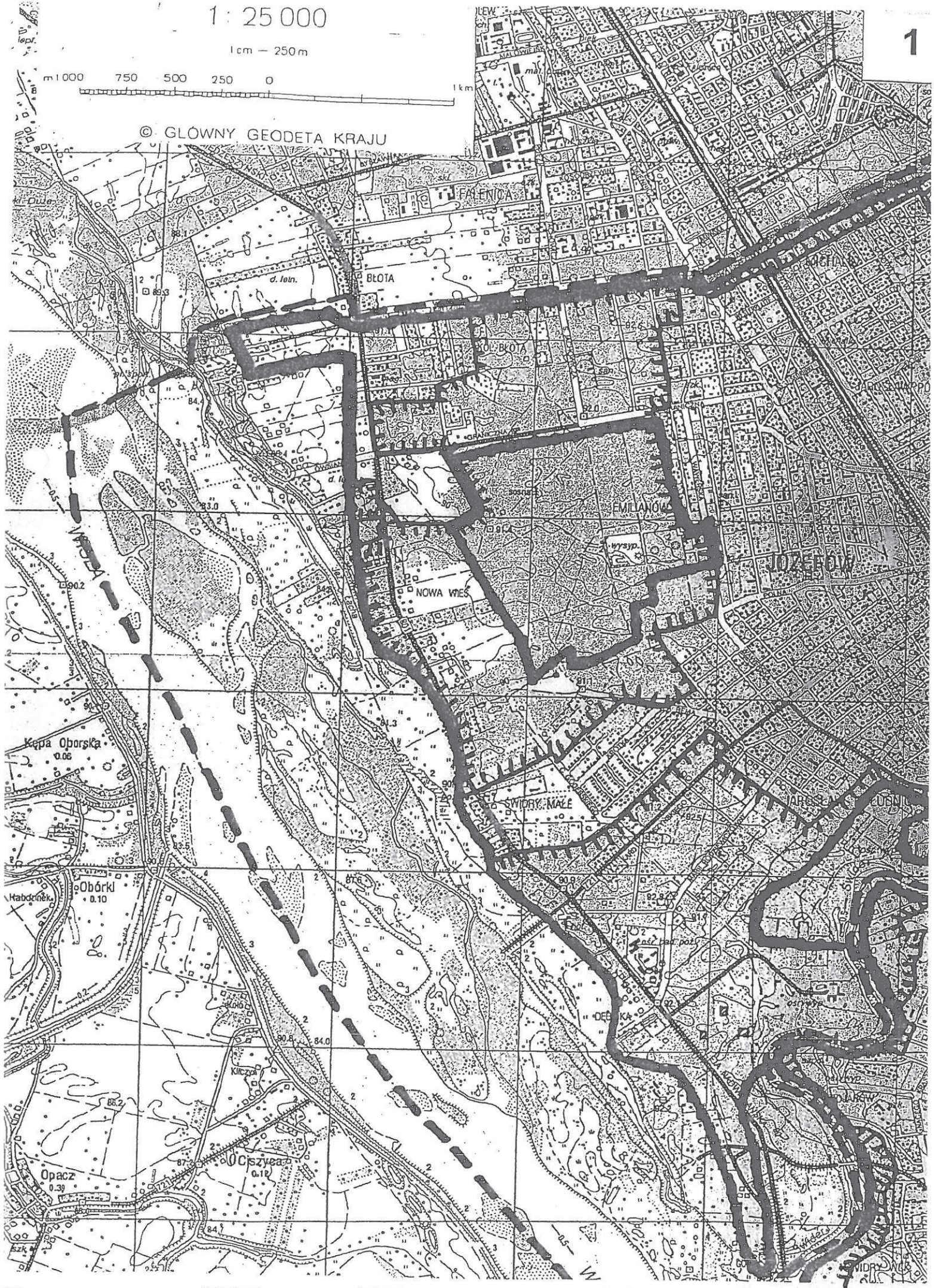
1: 25 000

1 cm - 250 m



© GŁÓWNY GEODETA KRAJU

1









WISLA

KARSZEW

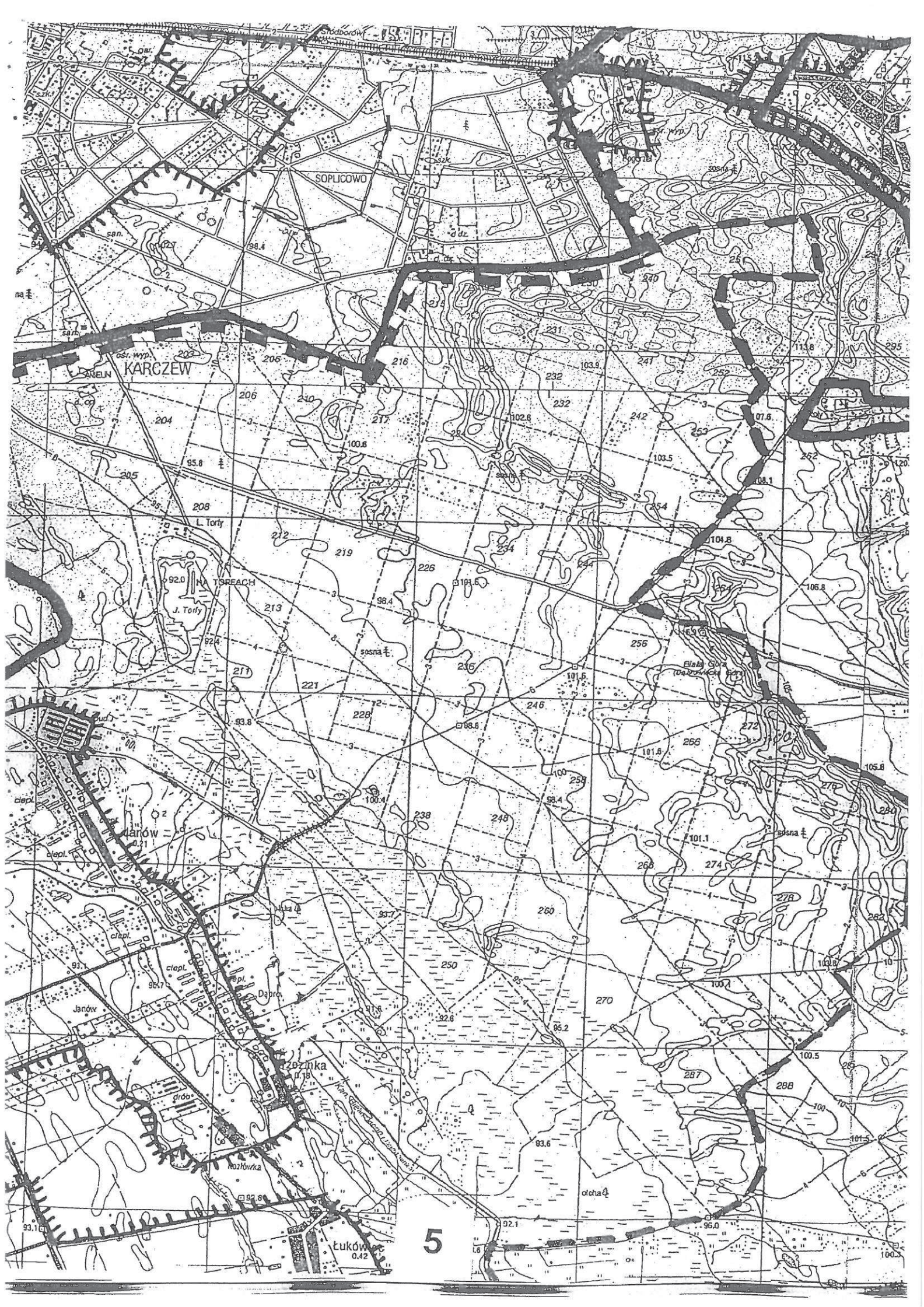
KARSZEW

Otwock Mały

Otwock Wielki

Ostrowiec

4



Soplicowo

Karczew

Janów

Zbyszka

Łuków

5

