ZAPYTANIE OFERTOWE

1. ZAMAWIAJĄCY
   Gmina Karczew, ul. Warszawska 28, 05-480 Karczew
   NIP: 532-19-62-030
   Regon: 013269226
   Tel. 22 7806516
   www.karczew.pl
   e-mail: i.burkowska@karczew.pl

   Zamawiający działa na podstawie Porozumienia I z 12 grudnia 2016 roku i Porozumienia II z 11 maja 2017 roku zawartego pomiędzy Partnerami: Nadleśnictwem Celestynów, Gminą Celestynów, Miastem Otwock, Gminą Karczew i Klubem Sportowym OK! Sport Warszawa.

2. TRYB UDZIELENIA ZAMÓWIENIA
   2.1 Postępowanie prowadzone jest z wyłączeniem obowiązku stosowania przepisów ustawy z dnia 29 stycznia 2004 roku – Prawo zamówień publicznych (DZ.U. z d 2015 roku, poz.2164 z późniejszymi zmianami) na podstawie art.4 pkt. 8 tejże ustawy ze względu na wartość zamówienia nie przekraczającą wyrażonej w złotych równowartości 30.000 Euro.
   2.2 Celem niniejszego zapytania ofertowego jest wyłonienie wykonawcy usług będących przedmiotem niniejszego zamówienia w oparciu o najkorzystniejszą ekonomicznie i jakościowo ofertę z zachowaniem uczciwej konkurencji, efektywności i przejrzystości.

3. OPIS PRZEDMIOTU ZAMÓWIENIA
   3.1 Przedmiotem zamówienia są usługi i prace związane z wykonaniem wyszczególnionych poniżej w punktach *I, II, III, IV, V*, Zadań dla potrzeb realizacji przedsięwzięcia „Zielony Punkt Kontrolny w Karczewie, Otwocku i Celestynowie”:
      I. Specjalistyczne mapy.
      II. Centra informacyjne, trasy, lokalizacja słupków punktów kontrolnych.
      III. Projektowanie tablic szkoleniowych, informacyjnych i promujących przedsięwzięcie.
      IV. Materiały edukacyjne.
      V. Prezentacja przedsięwzięcia na stronach internetowych.
   3.2 Zadania wchodzące w zakres Przedmiotu Zamówienia zostały określone szczegółowo w Załączniku nr 1 do niniejszego Zapytania Ofertowego - Specyfikacji Szczegółowej wraz z warunkami wykonania poszczególnych Zadań i wymogami dotyczącymi świadczenia usług i realizacji prac przy wykonywaniu Zadań.
   3.3 Zalecana jest wizyta w terenie w celu ustalenia warunków wykonywania robót.

4. TERMIN REALIZACJI ZAMÓWIENIA

   Wszystkie Zadania wchodzące w zakres przedmiotu Zamówienia należy zrealizować w nieprzekraczalnym terminie do 31 sierpnia 2017 roku.

5. ZAWARTOŚĆ OFERTY
   5.1 Nazwa i adres Oferenta / Wykonawcy,
   5.2 Wartość oferty brutto,
   5.3 Termin ważności oferty,
   5.4 Oświadczenie o realizacji przedmiotu zamówienia w terminie określonym w Zapytaniu.

6. WYKAZ DOKUMENTÓW (kopie poświadczone za zgodność z oryginałem przez upoważnioną osobę) WYMAGANYCH DO ZŁOŻENIA WRAZ Z OFERTĄ
   6.1 Aktualny wypis z właściwego rejestru lub centralnej ewidencji i informacji o działalności gospodarczej.
   6.2 Potwierdzenie z Polskiego Związku Orientacji Sportowej o posiadaniu licencji kartograficznej i opłaceniu stosownych składek za 2017 rok i lata ubiegłe.
   6.3 Harmonogram realizacji Zadań określający terminy rozpoczęcia i zakończenia realizacji poszczególnych Zadań.

7. WARUNKI UDZIAŁU OFERENTÓW W POSTĘPOWANIU

   7.1 Oferent spełnia wymagania określone szczegółowo w załączniku nr 1 i odnoszące się do posiadanych licencji i uprawnień.
   7.2 Oferent dysponuje zasobami niezbędnymi do realizacji zamówienia.
   7.3 Oferent posiada niezbędną wiedzę i doświadczenie do wykonania zamówienia.
   7.4 Zamawiający ma prawo do wykluczenia z postępowania Oferentów, którzy nie spełniają warunków udziału w postepowaniu. Wykluczenie oferenta będzie jednoznaczne z odrzuceniem złożonej przez niego oferty.

8. WARUNKI PŁATNOŚCI
   8.1 Wynagrodzenie będzie wypłacane za realizację poszczególnych Zadań, po protokolarnym odbiorze przez Strony produktów i usług, wyszczególnionych w Załączniku nr 1, wchodzących w zakres poszczególnych Zadań Przedmiotu Zamówienia.
   8.2 Oferent jest zobowiązany do rozliczania Zadań w trzech równych częściach oddzielnie dla Gminy Celestynów, Gminy Karczew i Miasta Otwocka, co będzie skutkować wystawieniem trzech dokumentów sprzedażowych, bezpośrednio dla wymienionych podmiotów.

9. MIEJSCE, TERMIN I FORMA SKŁADANIA OFERT
   9.1 Ofertę wraz załącznikami można przesłać drogą elektroniczną, jako zeskanowane dokumenty na adres i.burkowska@karczew.pl lub złożyć w formie pisemnej w Biurze Obsługi Mieszkańców Urzędu Miejskiego w Karczewie przy ul. Warszawskiej 28 w Karczewie. Oferta złożona w BOM musi być umieszczona w nieprzejrzystej i zamkniętej kopercie z opisem *„Zielony Punkt Kontrolny w Karczewie, Otwocku i Celestynowie – Zadania I - V”*
   9.2 Termin składania ofert, do 2 czerwca 2017 roku do godz. 13.00.

10. INFORMACJE DODATKOWE
   10.1 Wybrany Wykonawca zostanie zawiadomiony o terminie i miejscu podpisania umowy.
   10.2 Wyznaczenie terminu podpisania Umowy planuje się nie później niż trzy dni od dnia wyboru oferty najkorzystniejszej.
   10.3 Niedopełnienie obowiązku podpisania umowy lub niedostarczenie wymaganych dokumentów do podpisania umowy w terminie zostanie uznane za uchylanie się od jej podpisania. W takim wypadku Zamawiający dokona wyboru innego Wykonawcy.
   10.4 Informacji dotyczących przedmiotu zamówienia udziela Ilona Burkowska – podinspektor, tel. 22 7806516 wew. 161.
   10.5 Nie dopuszcza się składania ofert częściowych.
   10.6 Oferta powinna zawierać wycenę robót w poszczególnych zadaniach z podaniem, tam gdzie to wskazano cen jednostkowych i cen całkowitych.

SPECYFIKACJA SZCZEGÓŁOWA

ZAŁĄCZNIK NR 1

DO ZAPYTANIA OFERTOWEGO Z DNIA 24.05.2017 DOTYCZĄCA ZAMÓWIENIA

„Zielony Punkt Kontrolny w Karczewie, Otwocku i Celestynowie – Zadania I - V”

ZADANIA DLA POTRZEB REALIZACJI PRZEDSIĘWZIĘCIA

„ZIELONY PUNKT KONTROLNY W KARCZEWIE OTWOCKU I CELESTYNOWIE"

I. SPECJALISTYCZNE MAPY

Wykonanie specjalistycznych map obszarów Miasta Otwock, Gminy Karczew i Gminy Celestynów zgodnie z opisem w Specyfikacji Technicznej.

II. CENTRA INFORMACYJNE, TRASY, LOKALIZACJA SŁUPKÓW PUNKTÓW KONTROLNYCH

Wskazanie lokalizacji centrów Informacyjnych, zaprojektowanie tras dla pieszych (marsze na orientację), biegaczy (bieg na orientację) i rowerzystów (rowerowa jazda na orientację) wg wymogów opisanych w Specyfikacji Technicznej.

Wskazanie i uzgodnienie lokalizacji słupków stabilizujących Punkty Kontrolne oraz lokalizacji tablic.

III. PROJEKTOWANIE TABLIC SZKOLENIOWYCH, INFORMACYJNYCH I PROMUJĄCYCH PRZEDSIĘWZIĘCIE

Zaprojektowanie tablic informacyjnych, szkoleniowych i promocyjnych zgodnie z opisem w Specyfikacji Technicznej.

IV. MATERIAŁY EDUKACYJNE

Zaprojektowanie materiałów edukacyjnych zgodnie z opisem w Specyfikacji Technicznej obejmujących Broszurę informacyjną o Przedsięwzięciu i Partnerach i Scenariusze lekcji szkolnych uwzględniające wykorzystywanie Zielonego Punktu Kontrolnego.

V. PREZENTACJA PRZEDSIĘWZIĘCIA NA STRONACH INTERNETOWYCH

Przygotowanie i umieszczenie materiałów o Przedsięwzięciu na dedykowanej podstronie internetowej Lasów Państwowych.. Przygotowanie materiałów informacyjnych do umieszczenia na stronach internetowych Partnerów w celu promocji Przedsięwzięcia.

I. MAPY SPECJALISTYCZNE

1. LOKALIZACJA, GRANICE I OGÓLNY OPIS TERENÓW DO ZMAPOWANIA

1.1 W KARCZEWIE I OTWOCKU

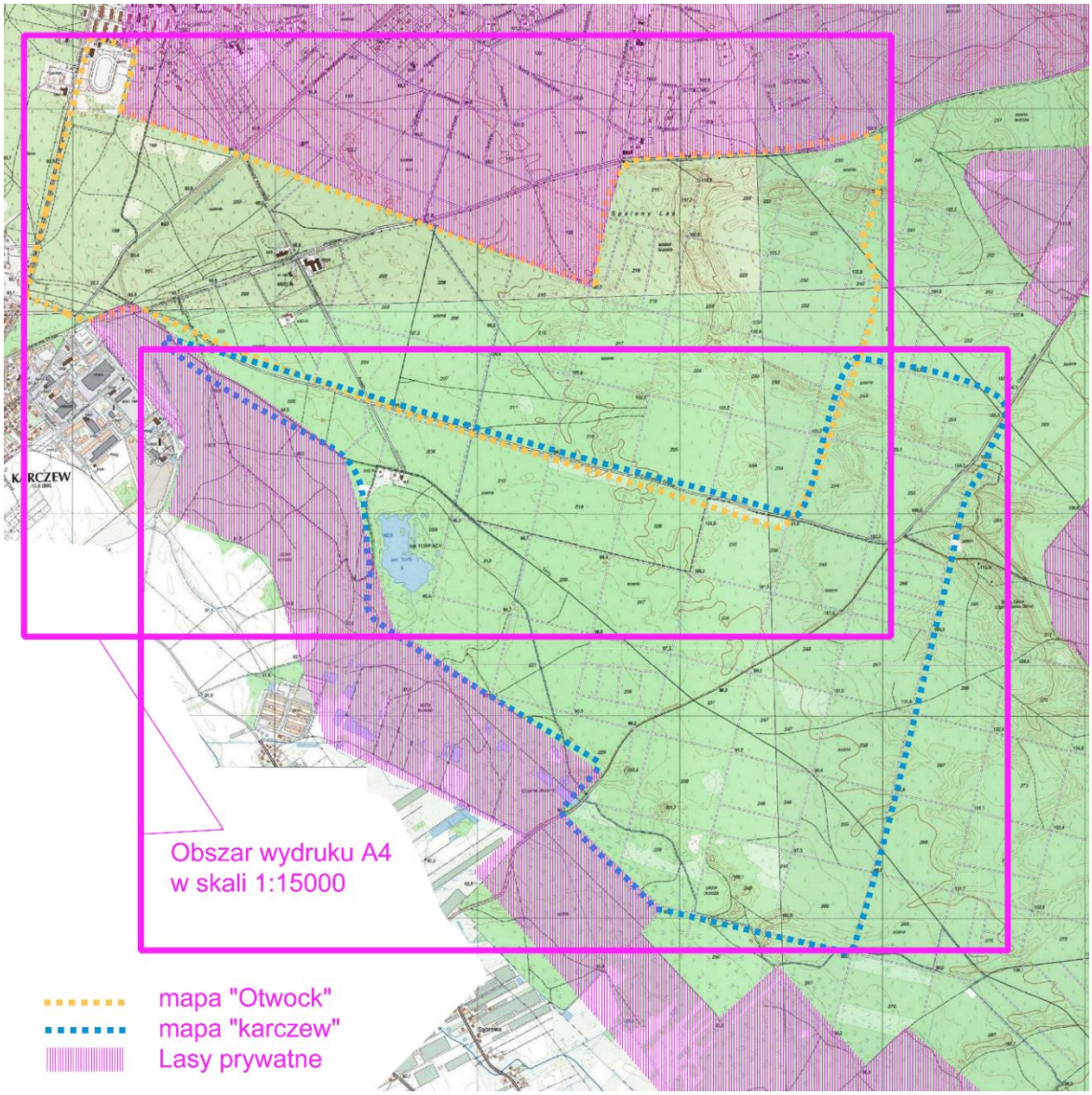

Na rysunku określono niebieską linia przerywaną granice i obszar do zmapowania „Karczew” a żółtą linią przerywaną granice i obszar do zmapowania „Otwock”. Mapy nie będą obejmować terenów lasów prywatnych, chyba, że będzie to niezbędne do zachowania spójności mapy dla przyszłego jej użytkowania lub zaprezentowania jej w relacji do charakterystycznych obiektów w terenie. Teren Rezerwatu Torfy należy uwzględnić na mapie „Karczew” w celu zachowania spójności i integralności mapy. Na mapie „Karczew” należy określić granice rezerwatu i umieścić informację o zasadach

poruszania się wokół rezerwatu. Na terenach lasów prywatnych i na terenie rezerwatu nie jest planowane umieszczanie słupków punktów kontrolnych.

Z uwagi na bezpośrednie sąsiedztwo obu obszarów „Karczew” i „Otwock” zakłada się, że po wykonaniu prac terenowych i wstępnej redakcji map, Partnerzy zdecydują o ostatecznej formie map (np. połączeniu map „Karczew” i „Otwock” w jedna mapę).

Podstawowa skala map to 1: 10 000 dla tras pieszych i biegowych.

Podstawowa skala map to 1: 15 000 dla tras dla rowerowej jazdy na orientację.

1.2 W CELESTYNOWIE

TEREN NR 1 – BOCIANIE BAGNO

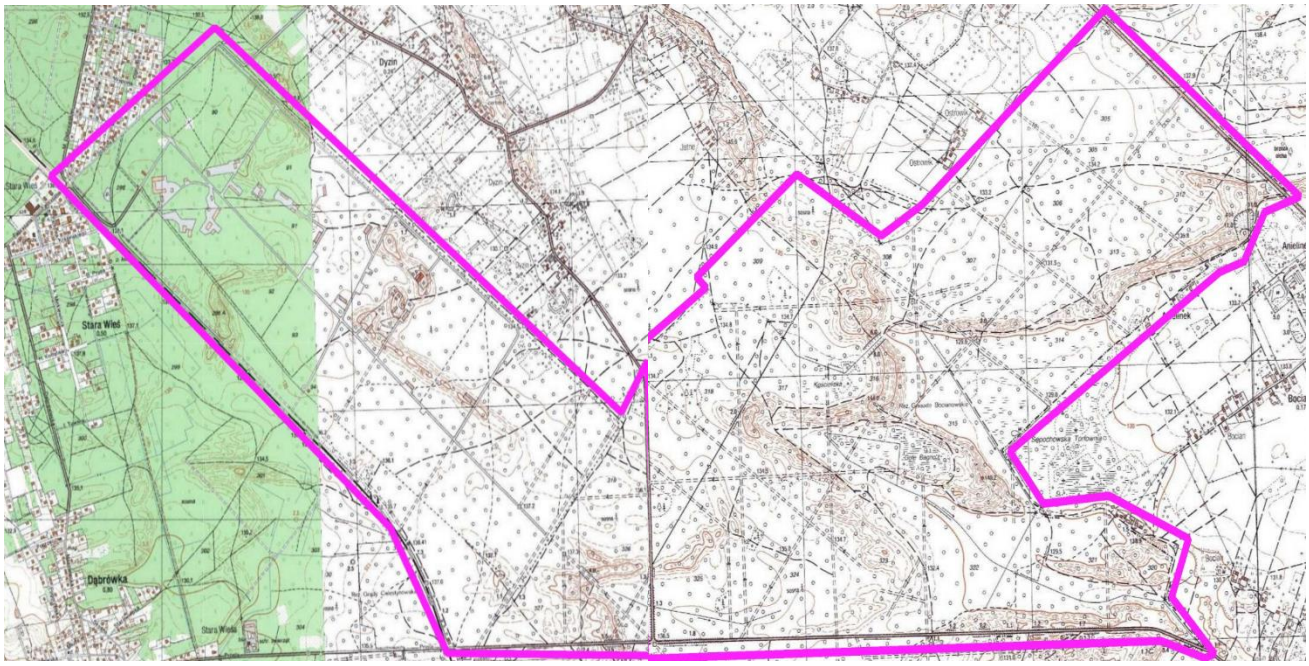

Na rysunku określono bordową linią granice i obszar terenu do zmapowania „Celestynów”. Mapa nie będzie obejmować terenów lasów prywatnych, chyba, że będzie to niezbędne do zachowania spójności mapy dla przyszłego jej użytkowania. Mapa nie będzie obejmować terenu jednostki wojskowej.

Teren Rezerwatu „Bocianie Bagno” zostanie uwzględniony na mapie w celu zachowania spójności i integralności mapy. Na mapie należy określić granice rezerwatu i umieścić informację o zasadzie poruszania się na terenie i wokół rezerwatu. Na terenach lasów prywatnych i na terenie rezerwatu nie jest planowane umieszczanie słupków punktów kontrolnych.

Zakłada się, że po wykonaniu prac terenowych i wstępnej redakcji map, Partnerzy zdecydują o ostatecznej formie map (np. podziale na dwie odrębne mapy).

Zakłada się, że obszar i granice terenu do zmapowania ”Celestynów” może ulegać zmianie na wniosek wykonawcy i po akceptacji Partnerów, w celu uzyskania zwartego obszaru.

Podstawowa skala mapy to 1: 10 000 dla tras pieszych i biegowych.

Podstawowa skala mapy to 1: 15 000 dla tras dla rowerowej jazdy na orientację.

TEREN NR 2 - CENTRUM EDUKACJI LEŚNEJ NADLEŚNICTWA CELESTYNÓW

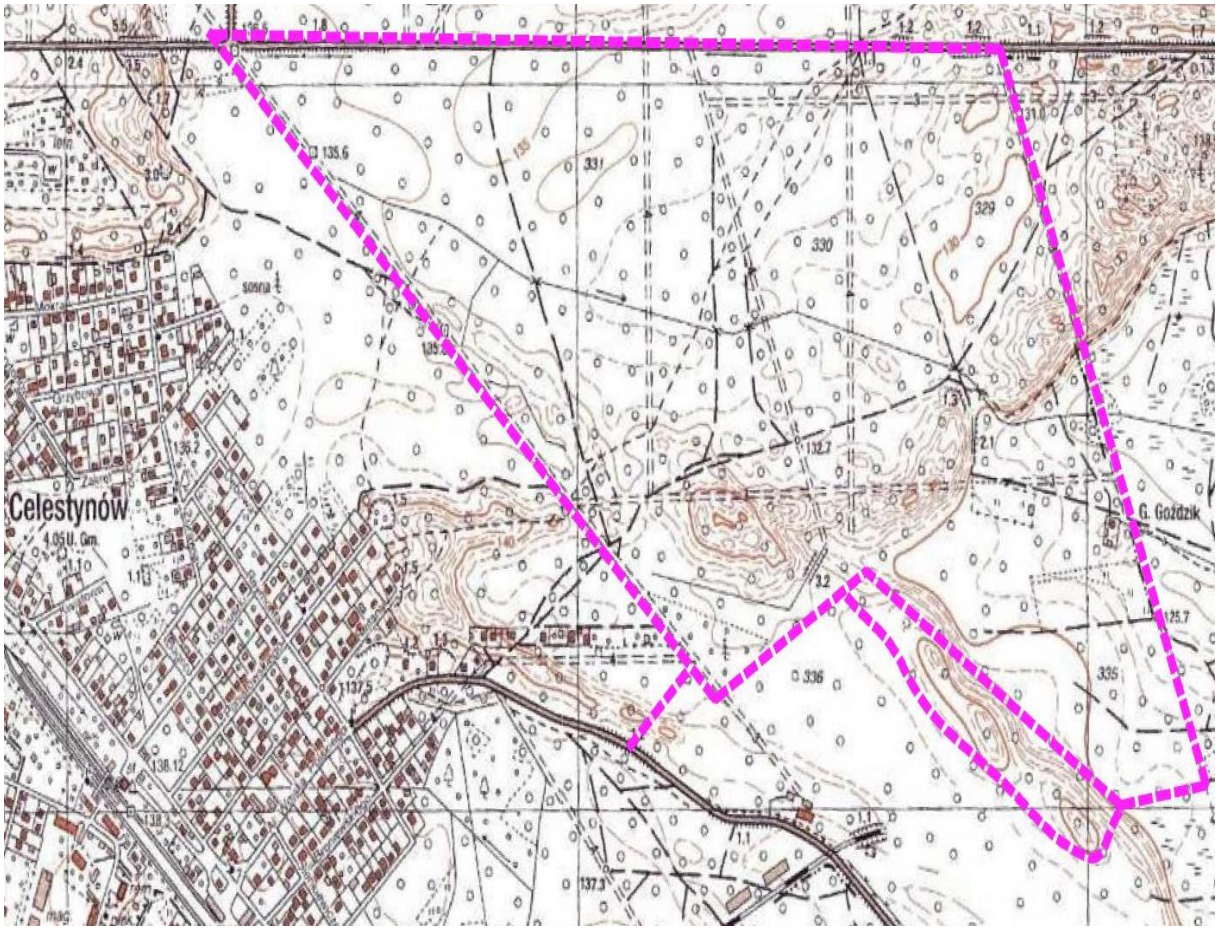

Na rysunku określono bordową linią granice i obszar do zmapowania Centrum Edukacji Leśnej Nadleśnictwa Celestynów. Mapa nie będą obejmować terenów lasów prywatnych, chyba, że będzie to niezbędne do zachowania spójności mapy dla przyszłego jej użytkowania.

Z uwagi na charakter Centrum Edukacji Leśnej należy przygotować dwie mapy. Pierwszą w skali 1: 1000 obejmująca obszar, na którym umieszczono główne obiekty a druga obejmująca w skali 1: 10 000 obejmująca cały zaznaczony teren.

Zakłada się, że po wykonaniu prac terenowych i wstępnej redakcji map, Partnerzy zdecydują o ostatecznej formie map.

2. WYTYCZNE I WARUNKI WYKONANIA MAP

1) Mapy zostaną wykonane przez kartografów posiadających odpowiednie aktualne w 2017 roku i dwa lata wcześniej (w latach 2015, 2016) licencje Polskiego Związku Orientacji Sportowej (PZOS), przy zastosowaniu standardów związanych z wykonaniem map dla potrzeb orientacji sportowej publikowanych przez Międzynarodową Federację Orientacji Sportowej – IOF - obowiązujących w 2017 roku.
2) Należy wykonać dwie oddzielne mapy dla tego samego terenu (za wyjątkiem Terenu nr 2 w Celestynowie - Centrum Edukacji Leśnej Nadleśnictwa Celestynów).
3) W celu zachowania spójności map na mapach mogą znaleźć się ograniczone obszary terenów lasów prywatnych.
4) Mapy należy wykonać w taki sposób, aby możliwe była ich finalna prezentacja w skali 1: 10.000 a w przypadku mapy dla Ternu nr 2 w Celestynowie w skali 1:1.000.
5) Należy dążyć, aby mapy wraz ze wszystkimi elementami (patrz punkt 7 poniżej) mieściły się na karcie o formacie A4.
6) Mapy do jazdy rowerowej na orientację należy wykonać w skali 1:15.000.
7) Dodatkowo, obok mapy na karcie znajdą się: nazwa mapy, legenda wyjaśniająca podstawowe oznaczenia przyjęte na mapie, herby lub loga Partnerów, tabelka z podstawowymi informacjami o mapie i autorach mapy zgodna z wytycznymi PZOS oraz inne instrukcje, jeśli to będzie wymagane. Końcowa redakcja karty mapy wymaga akceptacji wszystkich Partnerów.
8) Mapy powinna być zarejestrowane w PZOS i posiadać numer katalogowy.
9) Wydrukowana mapa musi być czytelna. Kolory występujące na mapie muszą być zgodne z przyjętą przez PZOS paletą kolorów.
10) Mapa powinna być przedstawiona w formie papierowej i formie elektronicznej (plik pdf i plik edytowalny), która będzie dostosowana do umieszczenia na odpowiednich stronach internetowych oraz do praktycznego wykorzystywania przez użytkowników Przedsięwzięcia.
11) Maksymalne powierzchnie terenów objętych poszczególnymi mapami wynoszą:
    a. Karczew – maksymalnie 4,5 km^2
    b. Otwock – maksymalnie 4,5 km^2
    c. Celestynów - Bocianie Bagno – maksymalnie 4,5 m^2
    d. Celestynów – Centrum Edukacji Leśnej Nadleśnictwa Celestynów
        - Mapa w skali 1: 10 000 - maksymalnie 4,0 km^2
        - Mapa w skali 1: 1000 - maksymalnie 1,2 km^2

    Jednocześnie ostateczna wielkość powierzchni obszarów może ulec zmianie o maks. 10% w stosunku do podanych wyżej w wyniku przeprowadzenia prac terenowych i konieczności wytyczenia innych niż wskazano granic obszarów. Takie korekty należy uzgodnić z Partnerami.

12) Prawa autorskie do mapy.
    a. Wykonane mapy chronione są autorskim prawem osobistym, które przysługuje autorowi - Wykonawcy mapy.
    b. Wraz z przekazaniem mapy Zamawiającemu Wykonawca mapy przekazuje autorskie prawa majątkowe na następujących polach eksploatacji:

- W zakresie utrwalania i zwielokrotniania utworu – wytwarzanie określoną techniką egzemplarzy utworu, w tym techniką drukarską, reprograficzną, zapisu magnetycznego oraz techniką cyfrową;
- W zakresie obrotu oryginałem albo egzemplarzami, na których utwór utrwalono – wprowadzanie do obrotu, użyczenie lub najem oryginału albo egzemplarzy;
- W zakresie rozpowszechniania utworu – publiczne wykonanie, wystawienie, wyświetlenie, odtworzenie oraz nadawanie i reemitowanie, a także publiczne udostępnianie utworu w taki sposób, aby każdy mógł mieć do niego dostęp w miejscu i w czasie przez siebie wybranym.

3. PRZYKŁAD MAPY INNEGO PRZEDSIĘWZIĘCIA ZPK

II. CENTRA INFORMACYJNE, TRASY, LOKALIZACJA SŁUPKÓW PUNKTÓW KONTROLNYCH

1. Lokalizacja Centrów informacyjnych.

Centra informacyjne to jednocześnie miejsca, w których pojawią się tablice szkoleniowe i informacyjne o Zielonym Punkcie Kontrolnym oraz miejsca „Startu / Mety" na trasy biegowe, piesze, rowerowe. W poszczególnych obszarach zaplanowano je następująco:

a. Karczew - 1. Obok Ciuchci; 2. W rejonie bazy Torfy; 3. W rejonie punktu widokowego nad Jeziorem Torfy.
b. Otwock - 1. Obok siedziby Leśnictwa przy ul. Andriollego; 2. Obok Muzeum Ziemi Otwockiej,
c. Celestynów – do ustalenia podczas wykonywania prac terenowych,
d. Celestynów CEL – w samym Centrum Edukacji Leśnej.

W trakcie prac terenowych przy sporządzaniu map Wykonawca dokona weryfikacji lokalizacji Centrów oraz uzgodni z Partnerami ich ilość i ostateczną lokalizację w celu optymalnego zaprojektowania tras, w nawiązaniu do jak najlepszych możliwości promocji i korzystania z infrastruktury Przedsięwzięcia przez mieszkańców, turystów.

2. Wytyczne do projektowania tras i lokalizacji Słupków Punktów Kontrolnych.

Trasy zostaną zaprojektowane przez osoby posiadające odpowiednie doświadczenie w ich projektowaniu. Mile widziane będzie posiadanie aktualnej licencji Polskiego Związku Orientacji Sportowej (PZOS) i stosowanie standardów związanych z budową tras dla potrzeb orientacji sportowej.

Trasy należy zaprojektować, aby umożliwić korzystanie z Przedsięwzięcia osobom początkującym i średnio zaawansowanym. Zakłada się, że maksymalnie 20 % słupków zostanie umieszczonych w miejscach pozwalających na zaprojektowanie tras dla osób zaawansowanych w orientacji sportowej (zawodnicy zrzeszeni w klubach sportowych lub posiadający licencję PZOS).

Trasy będą się rozpoczynać się w Centrum i przebiegać pomiędzy Punktami Kontrolnymi wyznaczonymi przez Słupki.

Na mapach dla biegu na orientację należy zaprojektować / zaproponować trasy dedykowane dla pieszych i dla biegowej orientacji sportowej o różnym stopniu trudności i długości.

W przypadku projektowania tras w centrum Edukacji leśnej, należy zwrócić uwagę na walory przyrodnicze ternu i istniejące już elementy zagospodarowania terenu.

Na mapach do rowerowej jazdy na orientację należy zaprojektować / zaproponować trasy dedykowane rowerzystom o różnym stopniu trudności i długości.

Należy przedstawić mapy ze wszystkim punktami kontrolnymi, tak, aby Każdy z uczestników miał także możliwość wyznaczenia swojej indywidulanej trasy i pobrania odpowiedniej mapy z platformy i jej wydrukowania.

Wykonawca map oraz osoba odpowiedzialna za budowę tras wskaże dostawcy Słupków Punktów Kontrolnych miejsca w terenie, w których zostaną na stałe umieszczone Słupki.

Słupki zostaną umieszczone w charakterystycznych miejscach, zgodnie z zasadami przyjętymi przy projektowaniu tras dla uczestników zawodów w orientacji sportowej.

Na podstawie doświadczeń z innych podobnych przedsięwzięć przyjmuje się wstępnie następującą ilość słupków wg wskaźnika 10 - 11 słupków / 1 km^2.

We wszystkich kwestiach merytorycznych związanych z wykonaniem map i budową tras wykonawca jest zobowiązany dokonywać uzgodnień ze wskazanymi przedstawicielami Klubu Sportowego OK! Sport Warszawa.

III. TABLICE SZKOLENIOWE, INFORMACYJNE I PROMUJĄCE PRZEDSIĘWZIĘCIE

1. Tablica szkoleniowa /edukacyjna

   Wykonawca zaprojektuje tablice szkoleniowe do umieszczenia w Centrach, które będą pokazywać podstawowe zasady orientacji w terenie. Zakłada się wykonanie 2 - 3 różnych tablic do każdego z Centrów.

   Wykonawca dostarczy Projekt tablicy w formie papierowej – wydruk A3 oraz w formie pliku elektronicznego edytowalnego.

2. Tablice Informacyjne

   Wykonawca zaprojektuje tablice informacyjne do umieszczenia w Centrach, które będą informować o sposobie korzystania z Przedsięwzięcia. Zakłada się wykonanie 1 szt. tablicy do każdego z Centrów.

   Wykonawca dostarczy Projekt tablicy w formie papierowej – wydruk A3 oraz w formie pliku elektronicznego edytowalnego.

3. Tablice Promujące Przedsięwzięcie

   Wykonawca zaprojektuje we współpracy z Zamawiającym tablice promujące Przedsięwzięcie zapewniając Zamawiającemu niezbędny wkład merytoryczny.

   Wstępnie zakłada się wykonanie 1 szt. tablicy dla każdego z 4 Partnerów.

IV. MATERIAŁY EDUKACYJNE

1. Wykonawca zaprojektuje we współpracy z Zamawiającym Broszurę informacyjną do pobrania w formie papierowej w siedzibach Partnerów oraz w postaci pliku elektronicznego do pobrania i wydrukowania z platformy internetowej.

   Broszura będzie zawierać treści informacyjne i szkoleniowe dot. Przedsięwzięcia oraz informacje o Partnerach Porozumienia. Ilość stron, format będzie przedmiotem uzgodnień z Zamawiającym.

   Wykonawca dostarczy niezbędny wkład merytoryczny w formie papierowej – wydruk A4 oraz w formie pliku elektronicznego edytowalnego.

   1) Scenariusze lekcji dla szkół.

      Wykonawca zaprojektuje Scenariusze lekcji dla klas 5 - 8 szkoły podstawowej (lekcje wychowania fizycznego) w formie konspektów wraz z wykazem materiałów szkoleniowych, literatury i materiałów do pobrania ze stron Internetowych PZOS, IOF oraz innych stron internetowych poświęconych orientacji sportowej.

Wykonawca dostarczy Scenariusze w formie papierowej oraz pliku elektronicznego.

V. PREZENTACJA PRZEDSIĘWZIĘCIA NA STRONACH INTERNETOWYCH

1) Prezentacja na dedykowanej podstronie internetowej Lasów Państwowych.

Wykonawca w prozumieniu z Partnerami umieści na podstronie Lasów Państwowych materiały dotyczące Przedsiewziecia zgodnie z przyjętymi zasadami i standardami z już wykonanych w Polsce podobnych przedsięwzięć ZPK.

a. Mapy z proponowanymi trasami (Punktami Kontrolnymi) dla pieszych, biegaczy i rowerzystów.
b. Mapy ze wszystkimi Punktami Kontrolnymi.
c. Broszura informacyjna
d. Inne materiały zgodnie z ustaleniami z Partnerami.

2) Prezentacja na stronach Partnerów.

Wykonawca w prozumieniu z Partnerami opracuje wkład dotyczący Przedsiewziecia do umieszczenia na ich stronach internetowych z przyjętymi zasadami i standardami z już wykonanych w Polsce podobnych przedsięwzięć ZPK.

a. Informacja o zrealizowanym Przedsięwzięciu i zasadach korzystania z niego.
b. Broszura informacyjna.
c. Link do podstrony Lasów Państwowych
d. Inne zgodnie z uzgodnieniami.

OFERTA

Ja / my/ niżej podpisani

……..

Z siedzibą w ……

W odpowiedzi na zapytanie ofertowe z dnia 24 maja 2017 roku dotyczące zamówienia publicznego realizowanego na podstawie art. 4 ust. 8 ustawy prawo zamówień publicznych p.n.

„Zielony Punkt Kontrolny w Karczewie, Otwocku i Celestynowie – Zadania I - V”

Niniejszym składam ofertę następującej treści:

Oferujemy wykonanie prac i usług stanowiących zakres poszczególnych Zadań przedmiotu Zamówienia zgodnie z opisem w Specyfikacji Szczegółowej stanowiącej Załącznik nr 1 do Zapytania Ofertowego za cenę określoną poniżej w tabeli:

L.P.	***Zadanie nr***	***Nazwa zadania***	***Ilość Jednostek***	***Jednostka***	***Cena Jednostkowa netto w zł***	***Cena Całkowita netto w zł***	**VAT**	**Cena całkowita brutto zł**
1	*2*	*3*	*4*	*5*	*6*	*7 = 4 x 6*	*8*	*9 = 7 + 8*
1	I - 1a	Mapa Otwock do BnO	4,5	Km^2				
2	I - 1b	Mapa Otwock do RJnO	4,5	Km^2				
3	I - 2a	Mapa Karczew do BnO	4,5	Km^2				
4	I - 2b	Mapa Karczew do RJnO	4,5	Km^2				
5	I - 3a	Mapa Celestynów do BnO	4,5	Km^2				
6	I - 3b	Mapa Celestynów do RJnO	4,5	Km^2				
7	I - 4a	Mapa CEL do BnO 1:10.000	4,0	Km^2				
8	I - 4b	Mapa CEL do BnO skala 1:1000	1,2	Km^2				
9	II	Centra informacyjne, trasy, lokalizacja słupków punktów kontrolnych	1	Komplet				

10	III	Projektowanie tablic szkoleniowych, informacyjnych i promujących przedsięwzięcie	1	Komplet				
11	IV	Materiały edukacyjne.	1	Komplet				
12	V	Prezentacja przedsięwzięcia na stronach internetowych.	1	Komplet				
Łączna kwota brutto zł								

1. Oświadczamy, że wszystkie Zadania wchodzące z zakres Przedmiotu Zamówienia zrealizujemy najpóźniej do 31 sierpnia 2017 roku.
2. Oświadczamy, że akceptujemy bez uwag treść, warunki i wymogi dotyczące realizacji zadań stanowiących Przedmiot Zamówienia określone w Specyfikacji Szczegółowej stanowiącej załącznik nr 1 do zapytania.
3. Oświadczamy, że niniejsza oferta jest ważna do 30 czerwca 2017 roku.
   Podpis osoby upoważnionej ……..

Załączniki do Oferty:

Załącznik nr 1 Aktualny wypis z właściwego rejestru lub centralnej ewidencji i informacji o działalności gospodarczej.

Załącznik nr 2 Potwierdzenie z Polskiego Związku Orientacji Sportowej o posiadania licencji kartograficznej i opłaceniu stosownych składek za 2017 rok i lata ubiegłe.

Załącznik nr 3 Harmonogram realizacji Zadań określający terminy rozpoczęcia i zakończenia realizacji poszczególnych Zadań.

Załącznik nr 4 Podpisana Specyfikacja Szczegółowa.

Załącznik nr 5 Oświadczenie I

Załącznik nr 6 Oświadczenie II

Załącznik nr 5

OŚWIADCZENIE I

Oświadczam, iż my/ja niżej podpisani/y dysponuje/my zasobami niezbędnymi do realizacji zamówienia.

……..

Data, pieczątka

Załącznik nr 6

OŚWIADCZENIE II

Oświadczam, iż my/ja niżej podpisani/y posiadam/y niezbędną wiedzę i doświadczenie do wykonania zamówienia.

……..

Data, pieczątka